

# FÉDÉRATION DE RUSSIE



République  
 Région administrative (oblast)  
 Territoire administratif (krai)  
 Frontière internationale  
 Limite et capitale de république, d'oblast ou de krai  
 Limite et chef-lieu d'okroug ou de région autonome  
 Cité autonome  
**RÉPUBLIQUES DU CAUCASE :**  
 1. ADYGUËS  
 2. KARATCHAÏS-TCHERKESSES  
 3. KABARDINO-BALKARIE  
 4. OSSÉTIE DU NORD  
 5. INGOUCHIE  
 6. TCHÉTCHÈNE

**RÉPUBLIQUES (11)**

|                        |                 |
|------------------------|-----------------|
| ADYGUËS                | KHAKASSIE       |
| ALTAÏ                  | KOMIS           |
| BACHKIRIE              | MARIS           |
| BOURIATIE              | MORDOVIE        |
| CARÉLIE                | OSSETIE DU NORD |
| DAGUESTAN              | OUÏMOURTIE      |
| IAKOUTIE (SAKHA)       | TATARIE         |
| INGOUCHIE              | TCHÉTCHÈNE      |
| KABARDINO-BALKARIE     | TCHOUVACHIE     |
| KALMOUKIE              | TOUVA           |
| KARATCHAÏS-TCHERKESSES |                 |

**RÉGIONS ADMINISTRATIVES ou OBLASTS (49)**

|             |               |           |             |
|-------------|---------------|-----------|-------------|
| AMOUR       | KOSTROMA      | ORENBOURG | CHELIABINSK |
| ARKHANGELSK | KOURLANG      | PENZA     | TCHITA      |
| ASTRAKHAN   | KOURSK        | PERM      | TIOUMEN     |
| BELGOROD    | LENINGRAD     | PSKOV     | TOMSK       |
| BRIANSK     | LIPETSK       | RIAZAN    | TOULA       |
| IAROSLAVL   | MAGADAN       | ROSTOV    | TVER        |
| IRKOUTSK    | MOSCOU        | SAKHALINE | VLADIMIR    |
| IVANGOU     | MOURMANSK     | SAMARA    | VOLOGRAD    |
| KALININGRAD | NINI-NOVGOROD | SARATOV   | VOLOGDA     |
| KALOUGA     | NOVGOROD      | SIMBIRSK  | SVERDLOVSK  |
| KAMTCHATKA  | NOVOSSIBIRSK  | SMOLENSK  | TAMBOV      |
| KEMEROVO    | OMSK          |           |             |
| KIROV       | OREL          |           |             |

**TERRITOIRES ADMINISTRATIVES ou KRAÏS (6)**

|             |                      |
|-------------|----------------------|
| ALTAÏ       | BOURIATIE (PRIMORIE) |
| KHABAROVSK  | LITTORAL (PRIMORIE)  |
| KRASNOGAR   | STAROPOL             |
| KRASNOÏARSK |                      |
| LISSK       |                      |
| ROSTOV      |                      |
| SAKHALINE   |                      |
| SAMARA      |                      |
| SARATOV     |                      |
| SIMBIRSK    |                      |
| SMOLENSK    |                      |
| SVERDLOVSK  |                      |
| TAMBOV      |                      |

**ARRONDISSEMENTS AUTONOMES ou OKROUGS (10)**

|                       |
|-----------------------|
| BOURIATES D'AGUÏNSKOE |
| BOURIATES DOUST-ORDA  |
| EVENKS                |
| IAMALO-NENETS         |
| IAKOUTIE (SAKHA)      |
| KOMIS-PERMIANSK       |
| KORIAKS               |
| NENETS                |
| TAIMYR                |
| TCHOUKTSCHES          |

**CITÉS AUTONOMES (2)**

|                   |
|-------------------|
| MOSCOU            |
| SAINT-PETERSBOURG |

**RÉGION AUTONOME (1)**

|                   |
|-------------------|
| JUFS (BIBRODIJAN) |
|-------------------|

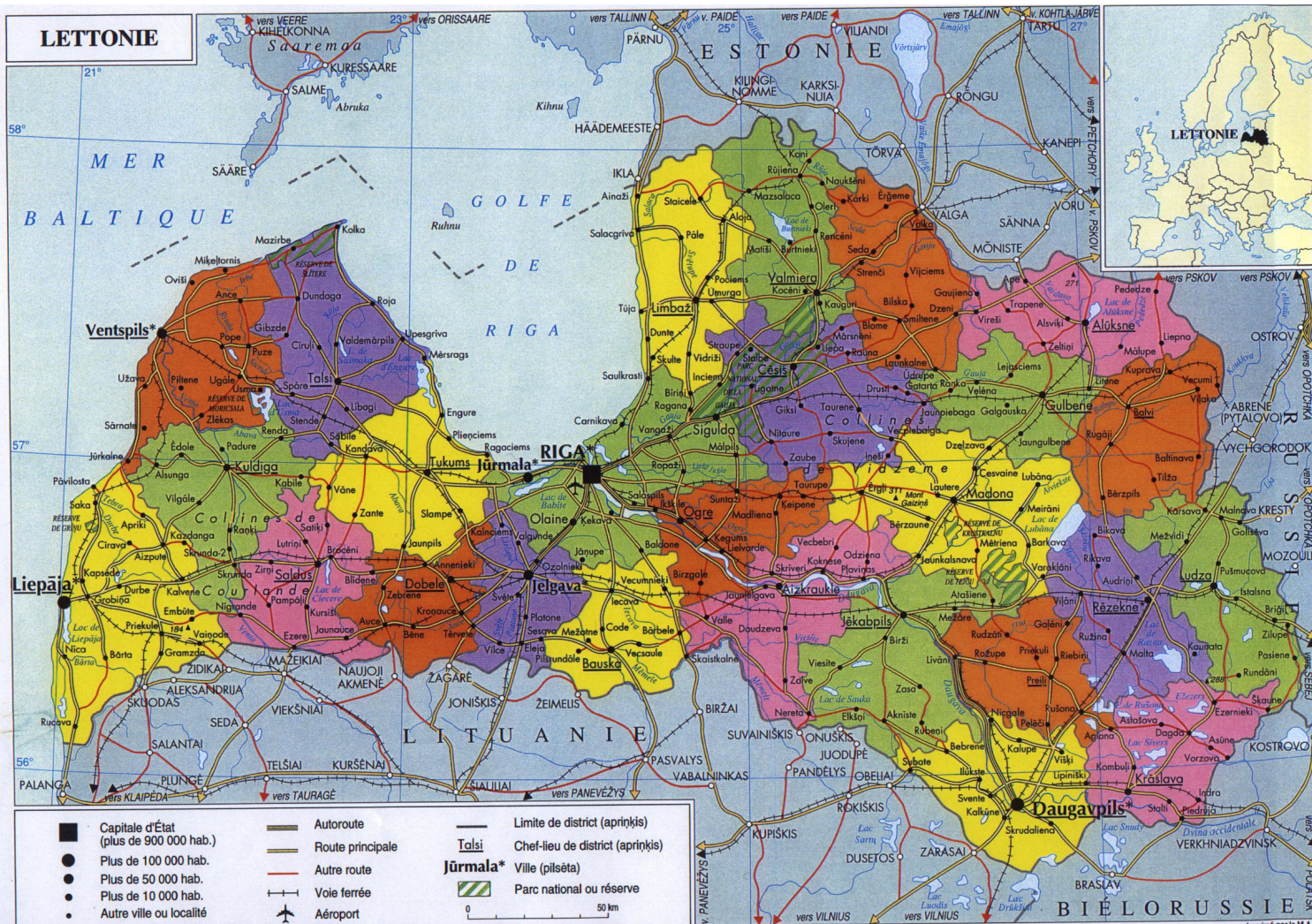
*sauf indication contraire, les noms des entités administratives et de leurs capitales ou chefs-lieux sont identiques*







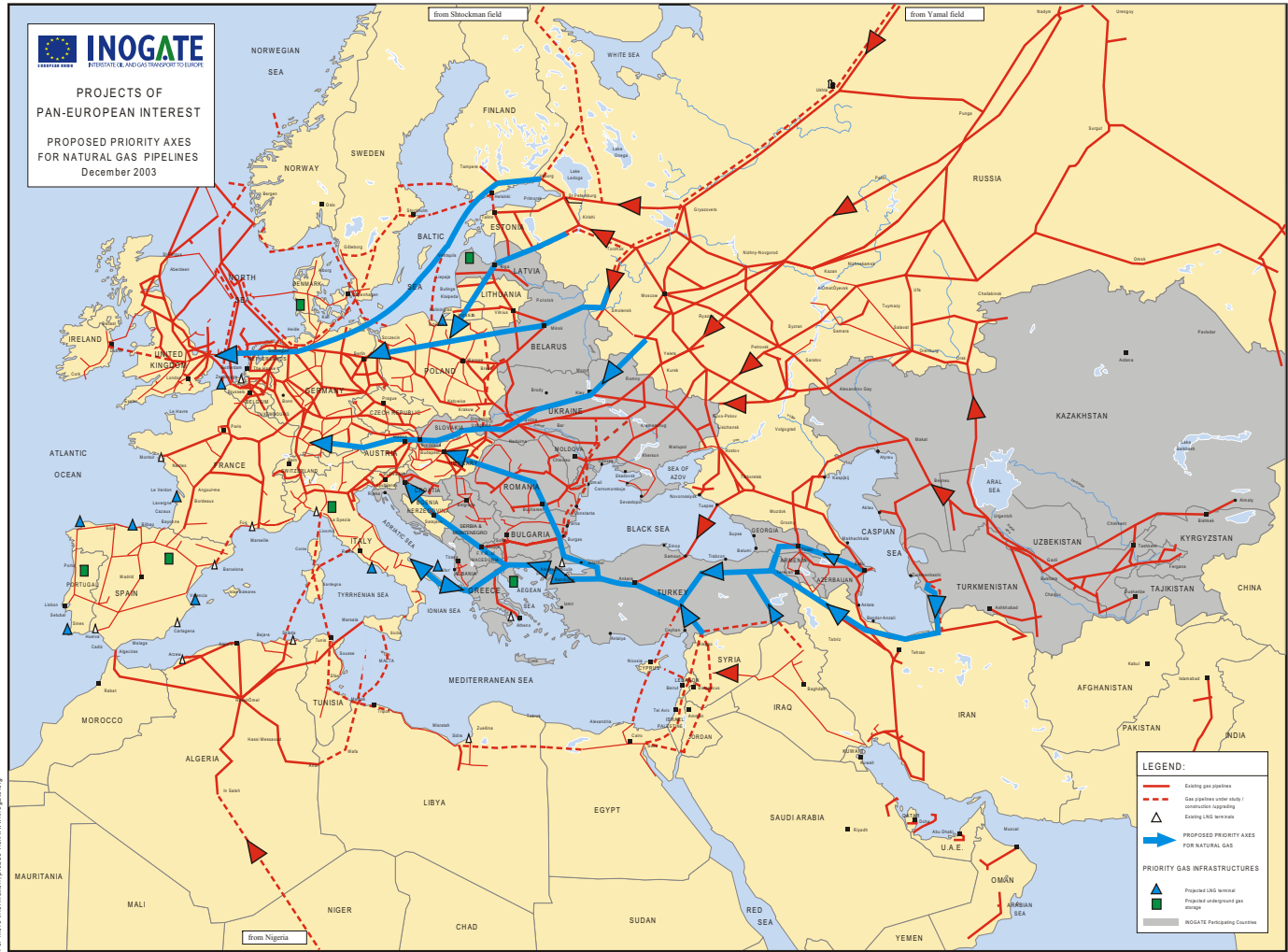
# LETTONIE



- |   |   |   |
|---|---|---|
| <ul style="list-style-type: none"> <li>■ Capitale d'État (plus de 900 000 hab.)</li> <li>● Plus de 100 000 hab.</li> <li>● Plus de 50 000 hab.</li> <li>● Plus de 10 000 hab.</li> <li>● Autre ville ou localité</li> </ul> | <ul style="list-style-type: none"> <li>— Autoroute</li> <li>— Route principale</li> <li>— Autre route</li> <li>— Voie ferrée</li> <li>✈ Aéroport</li> </ul> | <ul style="list-style-type: none"> <li>— Limite de district (aprinčis)</li> <li>— Chef-lieu de district (aprinčis)</li> <li>■ Jūrmala* Ville (pilsēta)</li> <li>▨ Parc national ou réserve</li> </ul> |
|---|---|---|



PROJECTS OF  
PAN-EUROPEAN INTEREST  
PROPOSED PRIORITY AXES  
FOR NATURAL GAS PIPELINES  
December 2003



For more information, please visit [www.inogate.org](http://www.inogate.org)

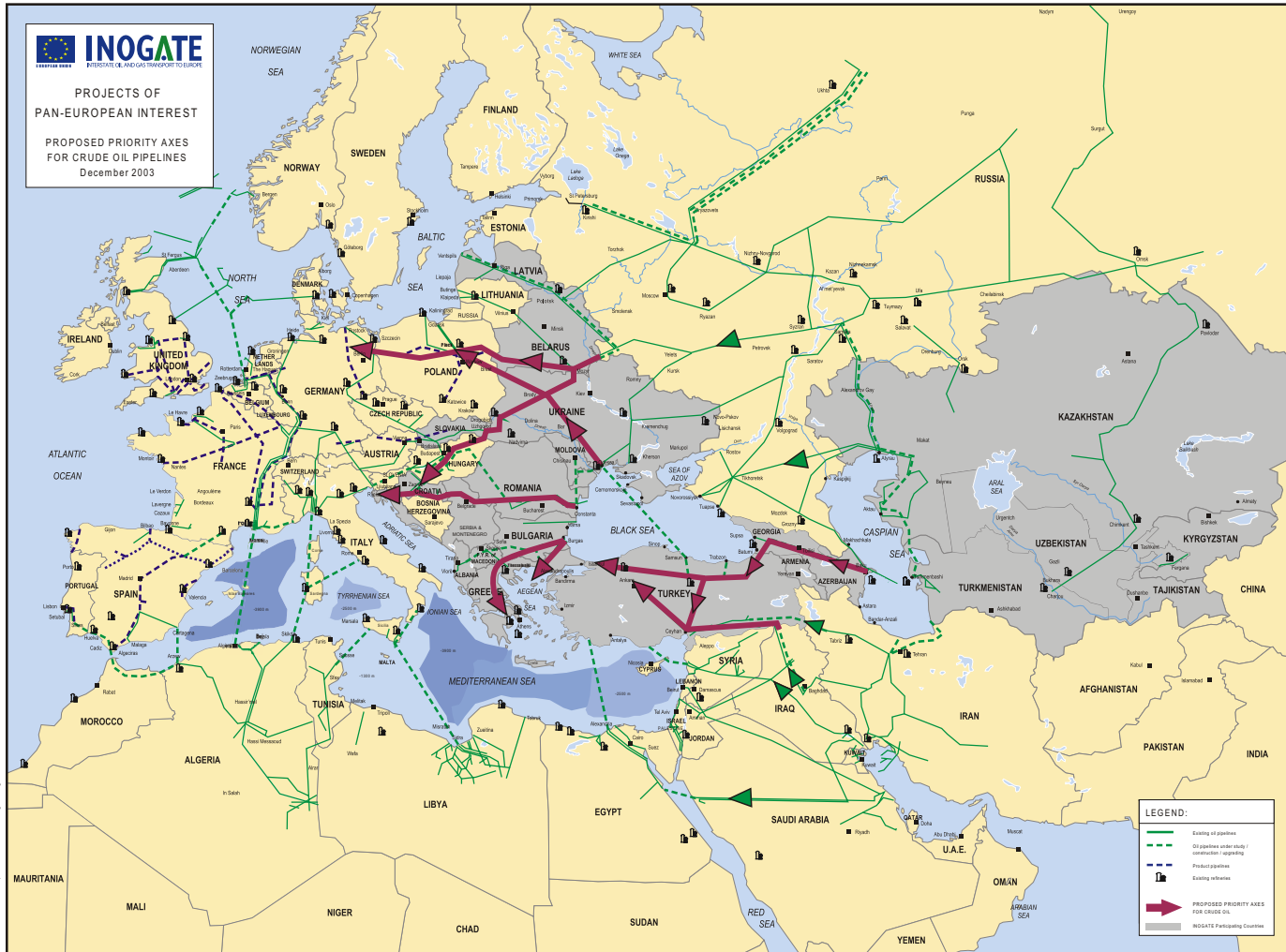
This publication is produced with the assistance of the European Union. The contents of this publication are the sole responsibility of the contractor, EIR / HII / G&Fint, and can in no way be taken to reflect the views of the European Union.





PROJECTS OF  
PAN-EUROPEAN INTEREST

PROPOSED PRIORITY AXES  
FOR CRUDE OIL PIPELINES  
December 2003



**LEGEND:**

- Existing oil pipelines
- Oil pipelines under study / construction / upgrading
- Proposed pipelines
- Product pipelines
- Existing refineries
- PROPOSED PRIORITY AXES FOR CRUDE OIL
- INOGATE Participating Countries

For more information, please visit [www.inogate.org](http://www.inogate.org)