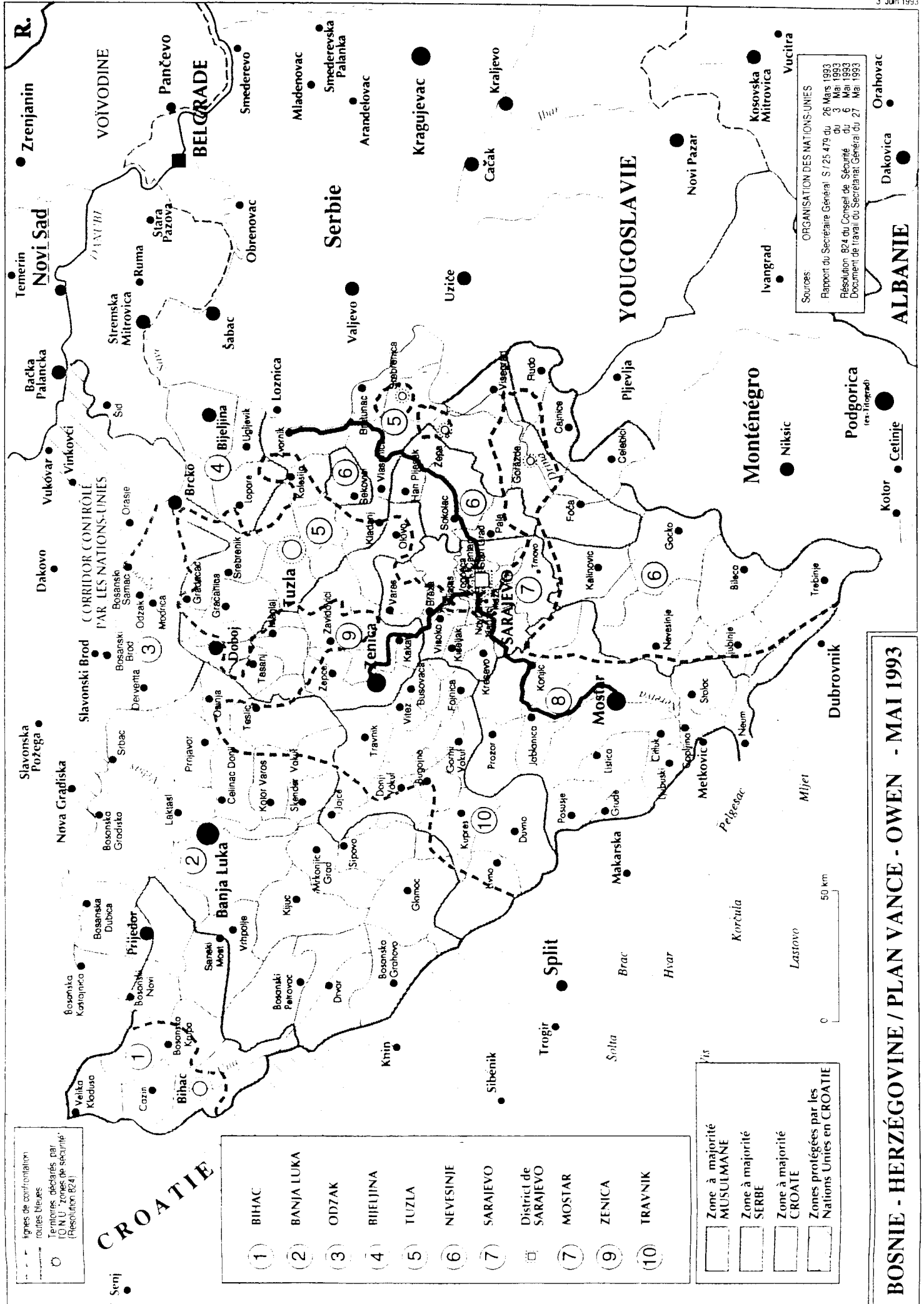


**ANNEXE II : CARTES POLITIQUES DE LA
BOSNIE-HERZÉGOVINE CORRESPONDANT AUX DIFFÉRENTS
PLANS DE PAIX**



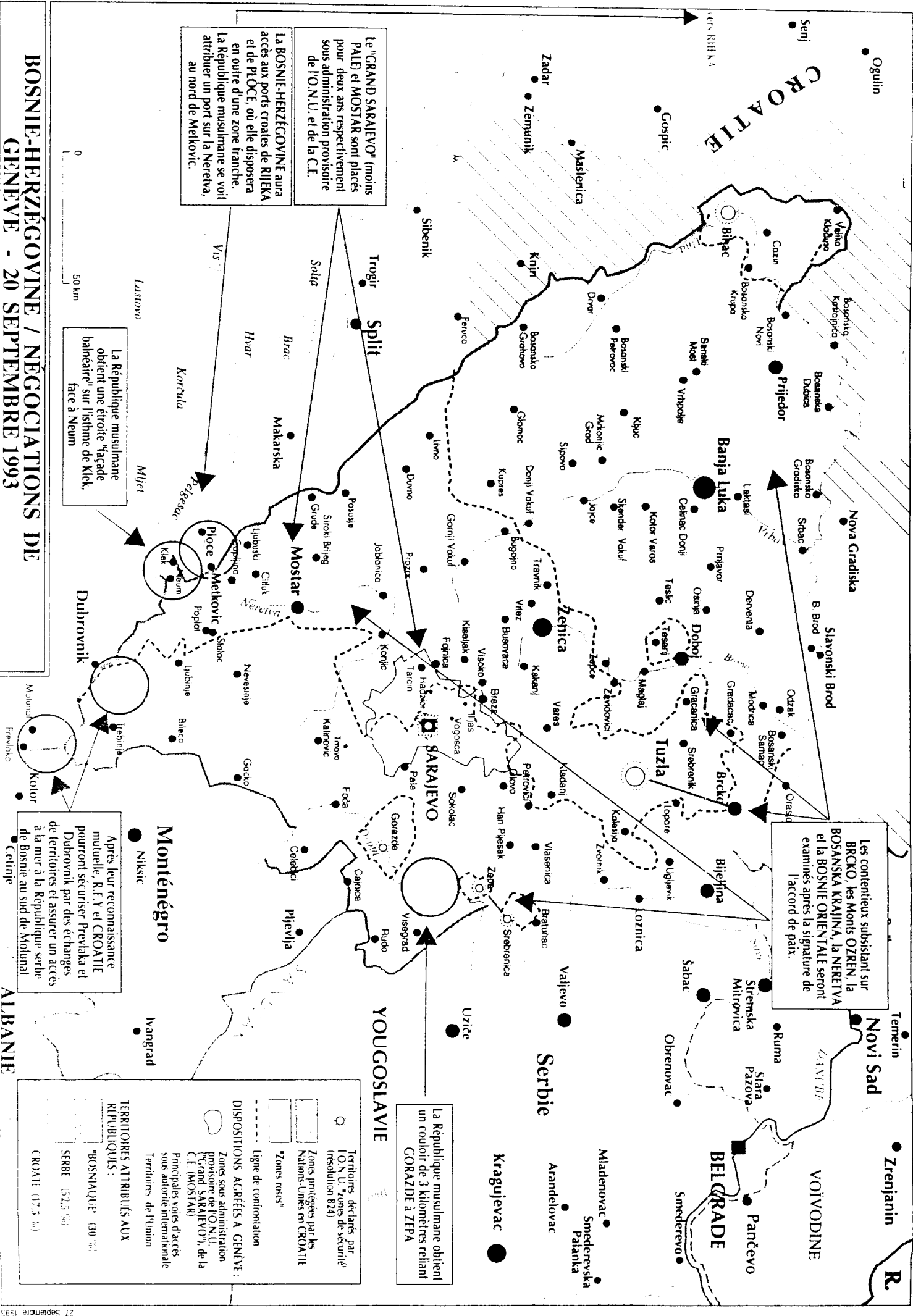
lignes de confrontation
routes bleues
Territoires déclarés par l'ONU "zones de sécurité" (Résolution 824)

- 1 BIHAC
- 2 BANJA LUKA
- 3 ODZAK
- 4 BIJEUJINA
- 5 TUZLA
- 6 NEVESINJE
- 7 SARAJEVO
- 8 Districts de SARAJEVO
- 9 MOSTAR
- 10 ZENICA
- 11 TRAVNIK

Zone à majorité MUSULMANE
Zone à majorité SERBE
Zone à majorité CROATE
Zones protégées par les Nations Unies en CROATIE

Sources: ORGANISATION DES NATIONS UNIES
Rapport du Secrétaire Général S/25.479 du 26 Mars 1993
Résolution 824 du Conseil de Sécurité du 3 Mai 1993
Document de travail du Secrétaire Général du 6 Mai 1993

BOSNIE - HERZÉGOVINE / PLAN VANCE - OWEN - MAI 1993



Le "GRAND SARAJEVO" (moins PALE) et MOSTAR sont placés pour deux ans respectivement sous administration provisoire de l'O.N.U. et de la C.E.

La BOSNIE-HERZÉGOVINE aura accès aux ports croates de RIJEKA et de PLOCE, où elle disposera en outre d'une zone franche. La République musulmane se voit attribuer un port sur la Neretva, au nord de Metkovic.

La République musulmane obtient une étroite "façade balnéaire" sur l'isthme de Metk, face à Neum.

Les contentieux subsistant sur BRCKO, les Monts OZREN, la BOSANSKA KRAJINA, la NERETVA et la BOSNIE ORIENTALE seront examinés après la signature de l'accord de paix.

La République musulmane obtient un couloir de 3 kilomètres reliant CORAZDE à ZEPA

Après leur reconnaissance mutuelle, R.F.Y et CROATIE pourront sécuriser Prevlaka et Dubrovnik par des échanges de territoires et assurer un accès à la mer à la République serbe de Bosnie au sud de Metkovic.

TERRITOIRES ATTRIBUÉS AUX RÉPUBLIQUES :

- Territoires déclarés par l'O.N.U. "zones de sécurité" (résolution 824f)
- Zones protégées par les Nations Unies en CROATIE
- ▨ "Zones roses"
- ligne de confrontation

DISPOSITIONS AGRÉÉES A GENÈVE :

- Zones sous administration provisoire de l'O.N.U. (Grand SARAJEVO), de la C.E. (MOSTAR)
- Principales voies d'accès sous autorité internationale
- ▨ Territoires de l'Union

TERRITOIRES ATTRIBUÉS AUX RÉPUBLIQUES :

- BOSNIAQUE (30%)
- SERBE (52,5%)
- CROATE (17,5%)

BOSNIE-HERZÉGOVINE / NÉGOCIATIONS DE GENÈVE - 20 SEPTEMBRE 1993

0 50 km

BOSNIE HERZÉGOVINE PROPOSITIONS DU GROUPE DE CONTACT - JUIN 1994

YUGOSLAVIE

SAARAJEVO (2:1)

territoire à majorité serbe

fédération "croate / bosniaque"

Monténégro

Serbie

Podgorica

Nikšić

Uzice

Cacak

Valevo

Sarajevo

Gorazde

Travnik

Novi Travnik

Jajce

Zavidovici

Brdo

Bihać

Karlovac

Zadar

Knin

Šibenik

Trogir

Split

Šibenik

Macarska

Ulog

Brod

Foca

Ploče

Neum

Dubrovnik

Korčula

Vela Luka

Metković

Sapčice

Široki Brijuni

Nevesinje

Slonice

Ljubinje

Ljubuški

Sucurci

Ploče

Pedrasac

Orebic

Korcula

Široki Brijuni

Nevesinje

Slonice

Ljubinje

Ljubuški

Sucurci

Ploče

Pedrasac

Orebic

Korcula

Šibenik

Trogir

Split

Šibenik

Macarska

Ulog

Brod

Foca

Ploče

Neum

Dubrovnik

Korčula

Vela Luka

Metković

Sapčice

Široki Brijuni

Nevesinje

Slonice

Ljubinje

Ljubuški

Sucurci

Ploče

Pedrasac

Orebic

Korcula

Šibenik

Trogir

Split

Šibenik

Macarska

Ulog

Brod

Foca

Ploče

Neum

Dubrovnik

Korčula

Vela Luka

Metković

Sapčice

Široki Brijuni

Nevesinje

Slonice

Ljubinje

Ljubuški

Sucurci

Ploče

Pedrasac

Orebic

Korcula

Šibenik

Trogir

Split

Šibenik

Macarska

Ulog

Brod

Foca

Ploče

Neum

Dubrovnik

Korčula

Vela Luka

Metković

Sapčice

Široki Brijuni

Nevesinje

Slonice

Ljubinje

Ljubuški

Sucurci

Ploče

Pedrasac

Orebic

Korcula

Šibenik

Trogir

Split

Šibenik

Macarska

Ulog

Brod

Foca

Ploče

Neum

Dubrovnik

Korčula

Vela Luka

Metković

Sapčice

Široki Brijuni

Nevesinje

Slonice

Ljubinje

Ljubuški

Sucurci

Ploče

Pedrasac

Orebic

Korcula

Šibenik

Trogir

Split

Šibenik

Macarska

Ulog

Brod

Foca

Ploče

Neum

Dubrovnik

Korčula

Vela Luka

Metković

Sapčice

Široki Brijuni

Nevesinje

Slonice

Ljubinje

Ljubuški

Sucurci

Ploče

Pedrasac

Orebic

Korcula

Šibenik

Trogir

Split

Šibenik

Macarska

Ulog

Brod

Foca

Ploče

Neum

Dubrovnik

Korčula

Vela Luka

Metković

Sapčice

Široki Brijuni

Nevesinje

Slonice

Ljubinje

Ljubuški

Sucurci

Ploče

Pedrasac

Orebic

Korcula

Šibenik

Trogir

Split

Šibenik

Macarska

Ulog

Brod

Foca

Ploče

Neum

Dubrovnik

Korčula

Vela Luka

Metković

Sapčice

Široki Brijuni

Nevesinje

Slonice

Ljubinje

Ljubuški

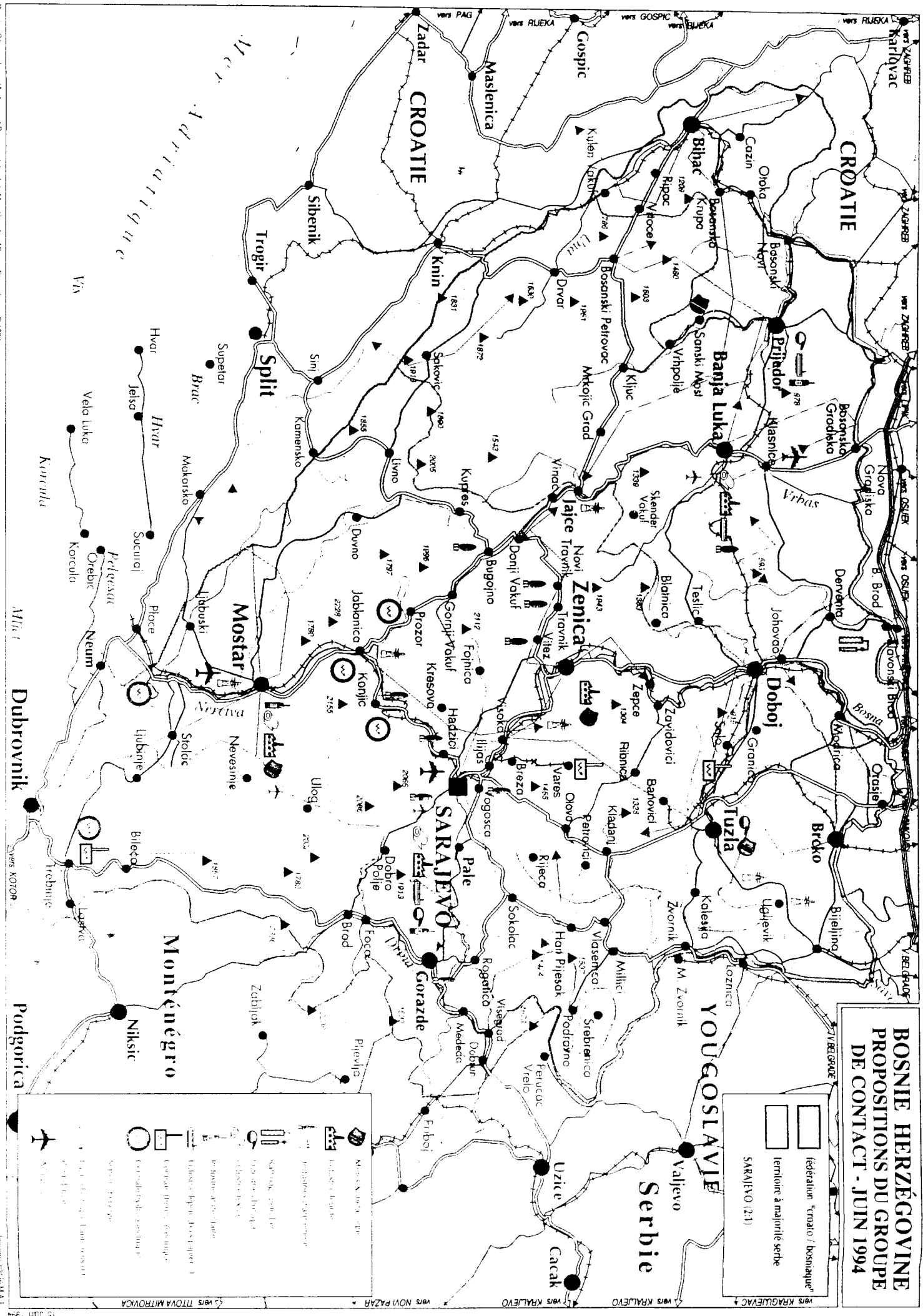
Sucurci

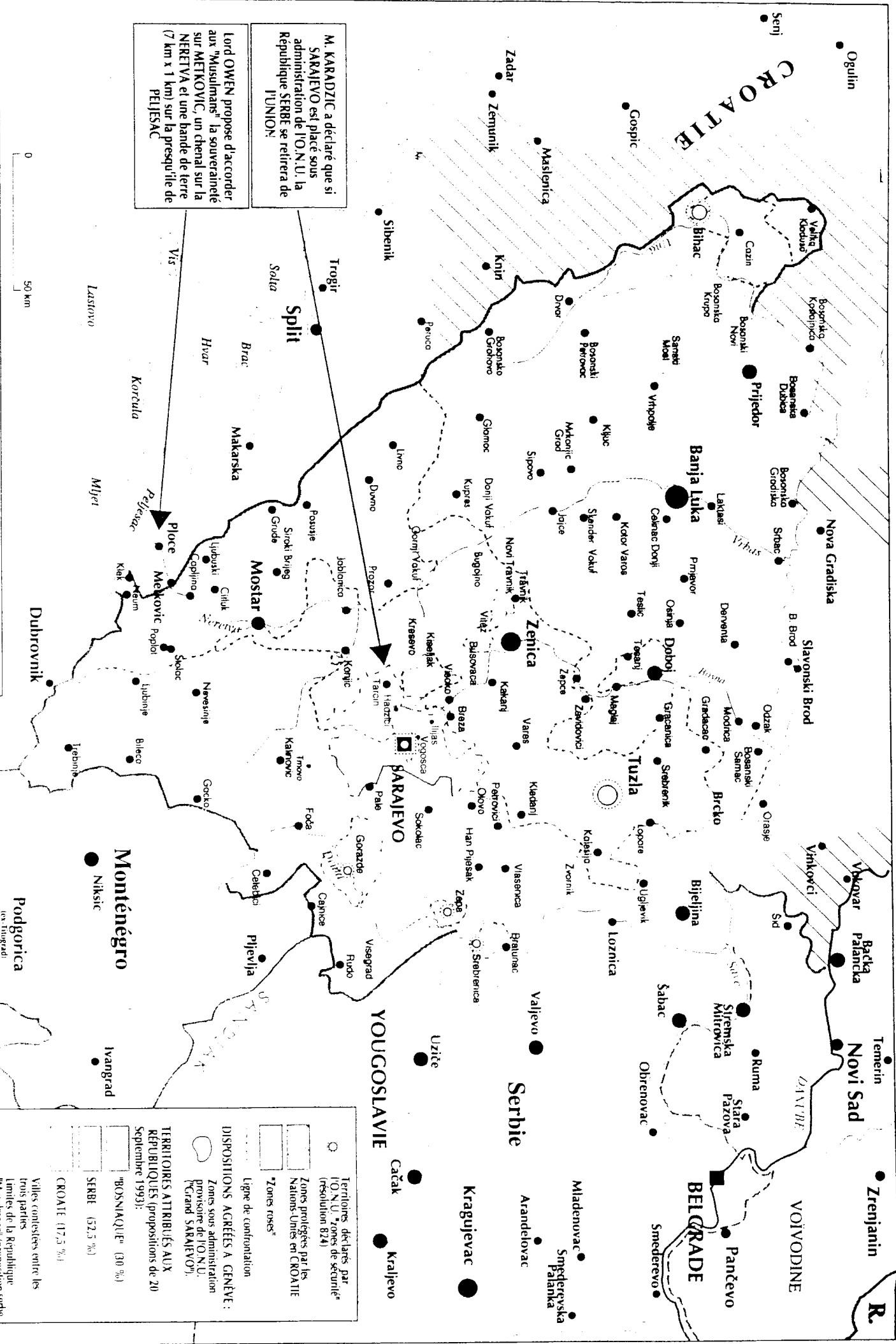
Ploče

Pedrasac

Orebic

Korcula





M. KARADZIC a déclaré que si SARAJEVO est placé sous administration de l'O.N.U., la République SERBE se retirera de l'UNION.

Lord OWEN propose d'accorder aux "Musulmans" la souveraineté sur METKOVIĆ, un chenal sur la NERETVA et une bande de terre (7 km x 1 km) sur la presqu'île de PELJEŠAC.

BOSNIE-HERZÉGOVINE / NÉGOCIATIONS DE GENÈVE - 18/19 JANVIER 1994



○ Territoires déclarés par l'O.N.U. "Zones de sécurité"

▭ "Zones roses"

▭ Zones protégées par les Nations Unies en CROATIE

— ligne de confrontation

DISPOSITIONS AGRÉÉES A GENÈVE:
Zones sous administration provisoire de l'O.N.U. ("Grand SARAJEVO")

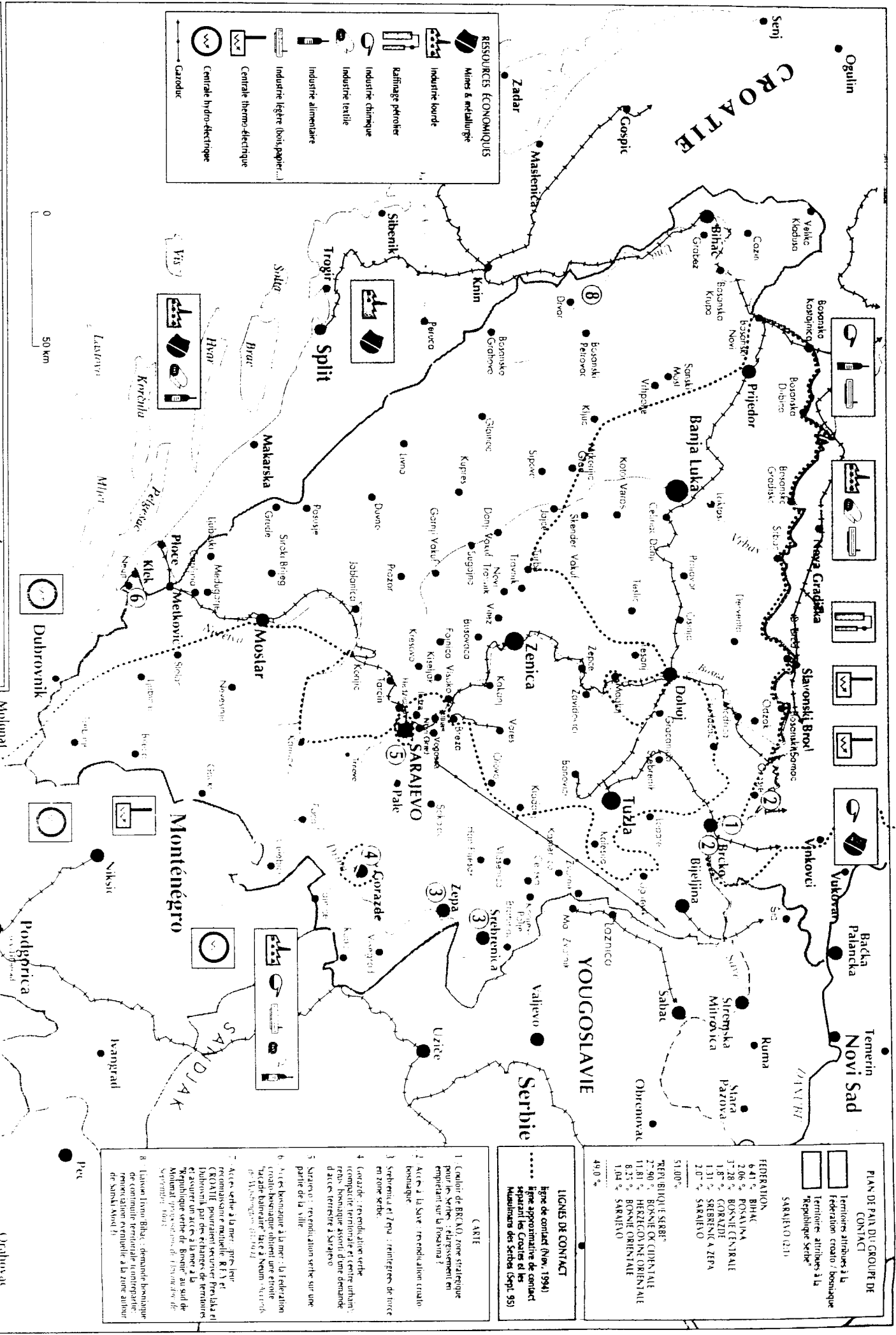
TRRITOIRES ATTRIBUÉS AUX RÉPUBLIQUES (propositions de 20 Septembre 1993):

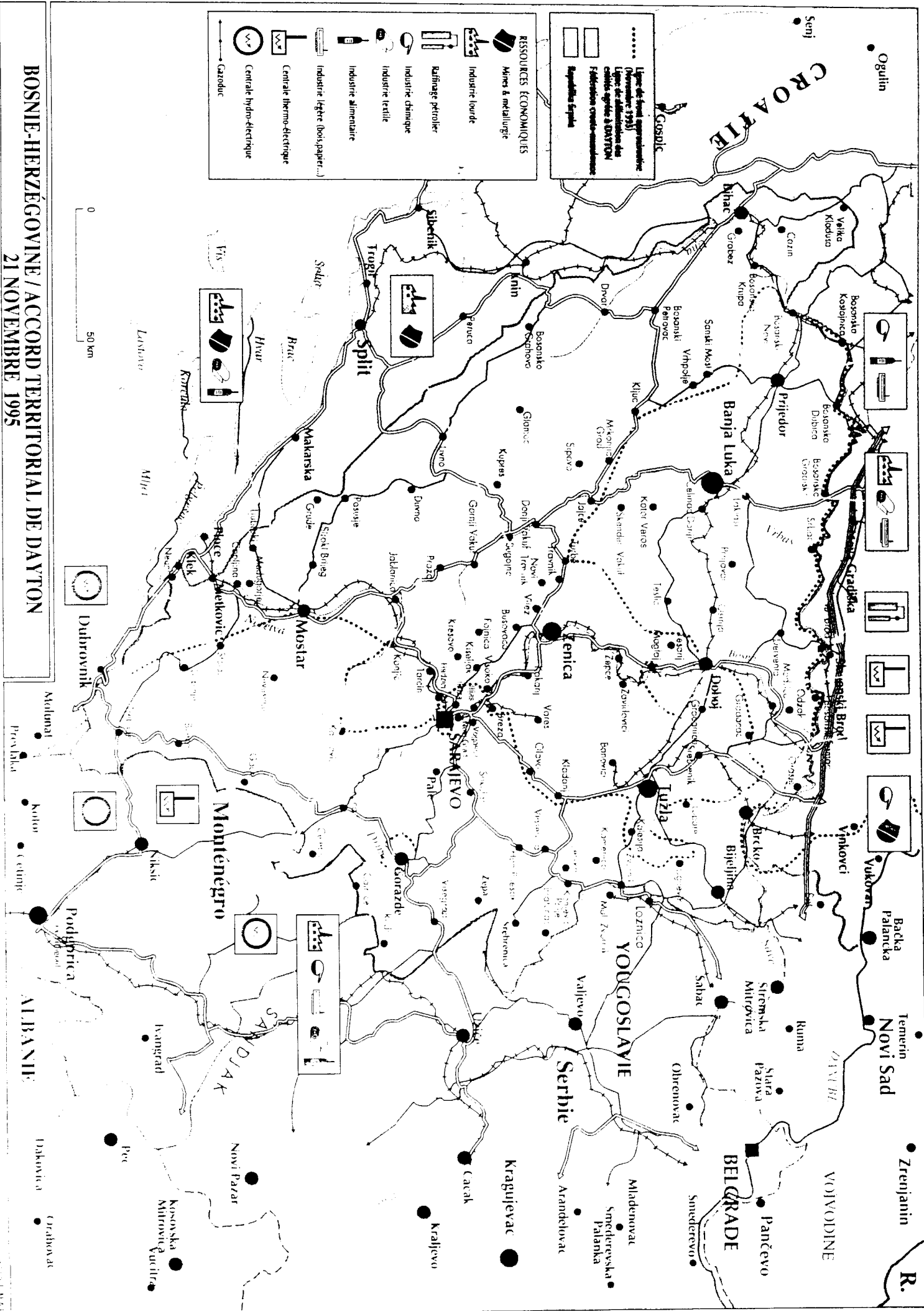
- "BOSNIAQUE" (30 %)
- SERBE (52,5 %)
- CROATE (17,5 %)

Villes contestées entre les trois parties
limites de la République "Musulmane" (proposition serbe de Janvier 1994)

BOSNIE-HERZÉGOVINE / PRINCIPAUX ENJEUX DE LA NÉGOCIATION

25 OCTOBRE 1995





BOSNIE-HERZÉGOVINE

- CANTONS DE LA FEDERATION**
1. Una-Sana
 2. Posavina
 3. Tuzla
 4. Zepce-Doboj
 5. Gorazde
 6. Zapadna Bosna (Bosnie Occidentale)
 7. Srednja Bosna (Bosnie Centrale)
 8. Sarajevo
 9. Zapadna Hercegovacka (Hercegovine Occidentale)
 10. Hercegovacka i Neretva (Hercegovine et-Neretva)

- Capitale d'Etat (plus de 650 000 hab.)
- Ville importante
- Autre ville
- Limite inter-cantons
- Limite de canton
- Bihac Chef-lieu de canton
- Autoroute
- Route principale
- Route secondaire
- Autre route
- Voie ferrée
- ✈ Aeroport
- ▬ Barrage
- ▨ Parc national
- ⋯ Site historique

0 10 20 30 40 50 km

